

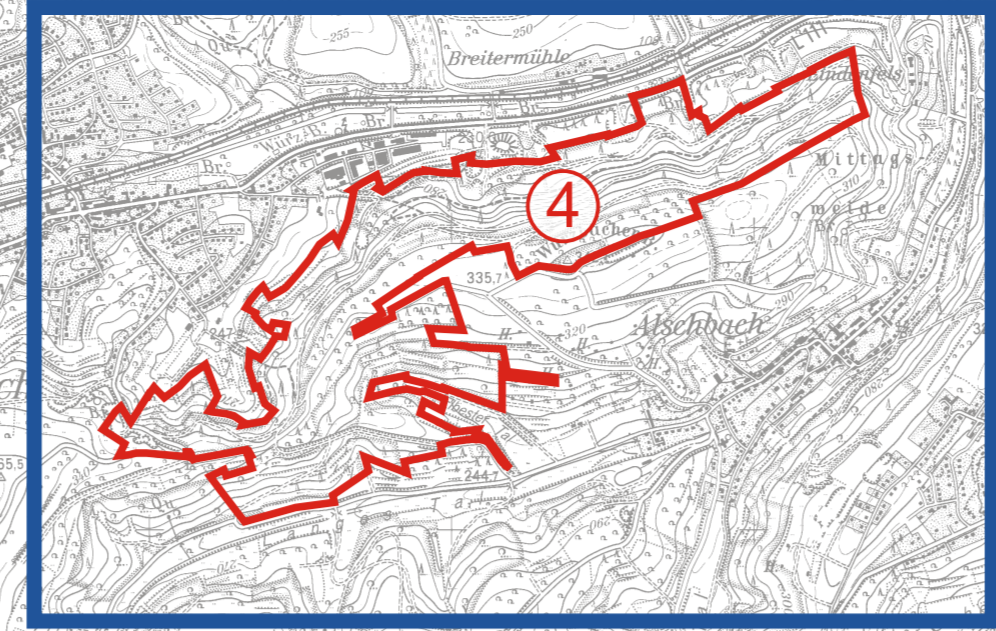
Legende

Bestand:

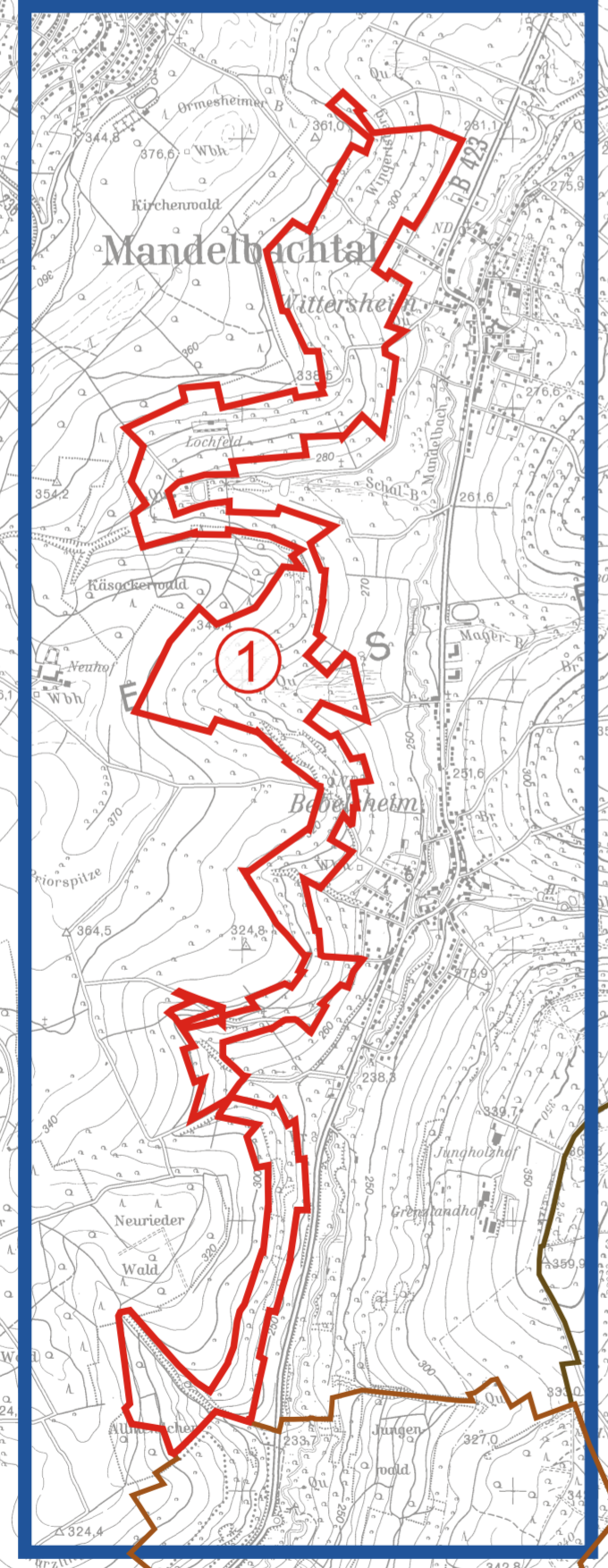
- Bestehendes Kerngebiet (seit 1995)
- Bestehendes Kerngebiet (2000)
- 1. Erweiterung (seit 2000)

Planung:

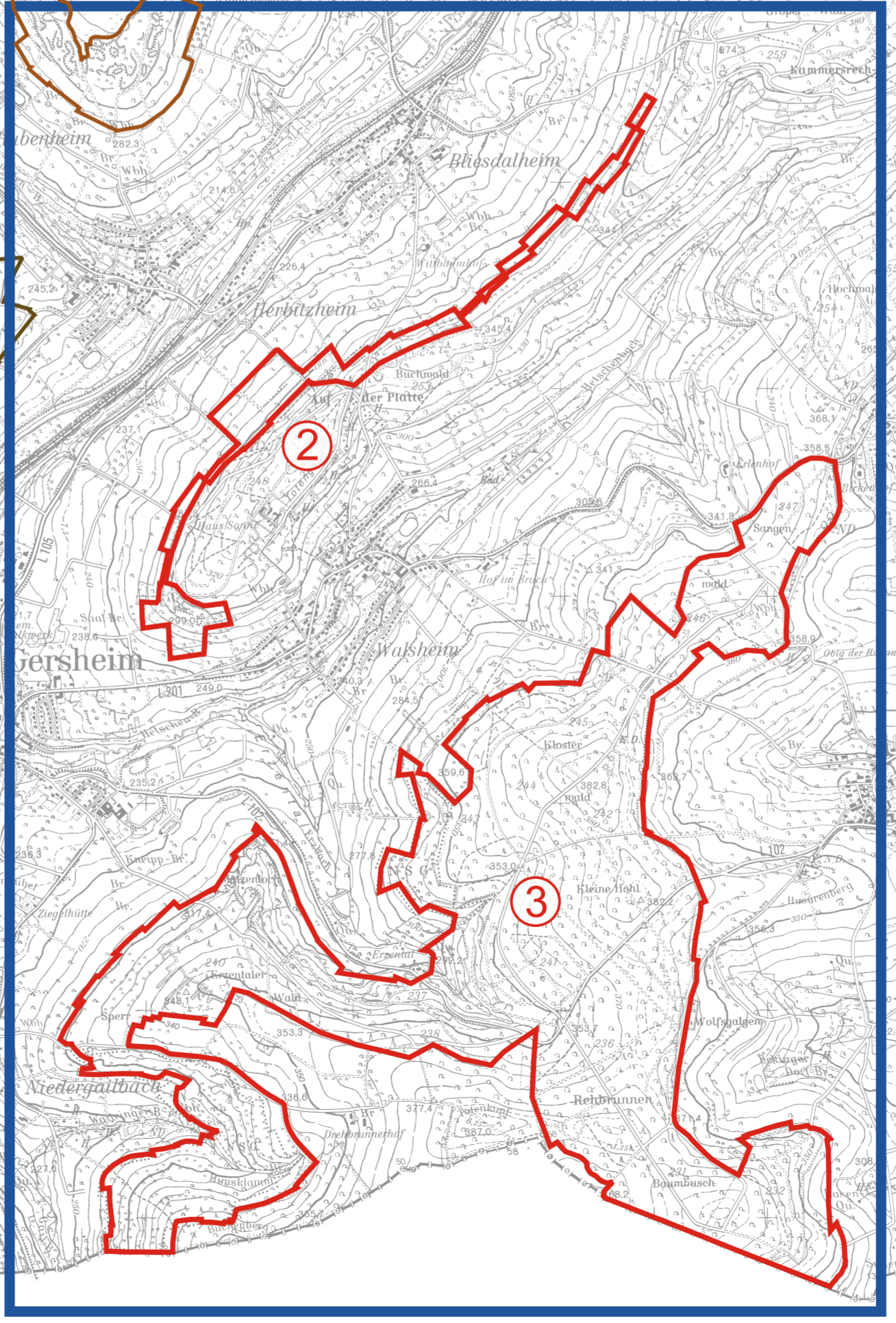
- 2. Erweiterung
- Teilgebiet 1 "Mandelbachtal zwischen Wittersheim und Habkirchen"
- Teilgebiet 2 "Auf der Platte"
- Teilgebiet 3 "Himsklamm und Erzental"
- Teilgebiet 4 "Würzbacher Hang"



Teilgebiet 1 "Mandelbachtal zwischen Wittersheim und Habkirchen" Ehlingen

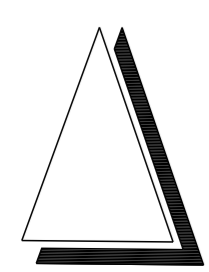


Teilgebiet 2 "Auf der Platte"



Teilgebiet 3 "Himsklamm und Erzental"

NORDEN



Projekt	Pflege- und Entwicklungsplan Naturschutzgroßvorhaben "Saar-Blies-Gau/Auf der Lohe" 2. Erweiterung
Karte	Lage und Abgrenzung der Teilgebiete

Auftraggeber  Feldmannstraße 85 66119 Saarbrücken	Maßstab 1 : 25.000	
	Blatt-Nr.	Plan-Nr.
		2.0

E. Jacoby	M.-L. Rodener	30. April 2009	Th. Daenicke
Bearbeiter	CAD-Kartographie	Stand	geprüft

	Gewerbestraße 1 66583 Spiesen/Elversberg Tel.: 06821/40188070 Fax.: 06821/40188075 Email.: info@freiraumplanung.de
	1 : 25.000 Blatt-Nr.: Plan-Nr.: 2.0