

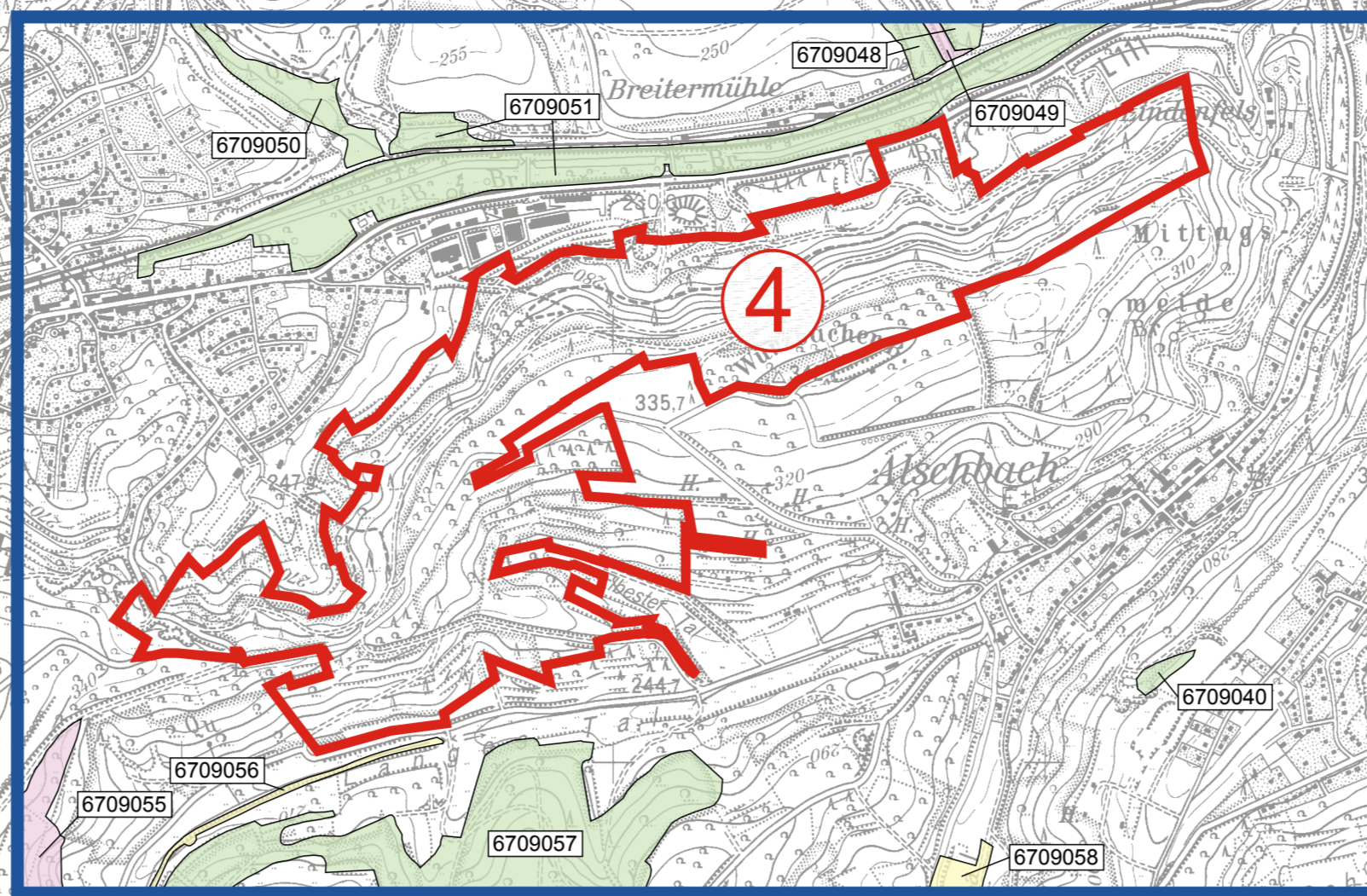
**Legende**

**ABSP-Flächen:**

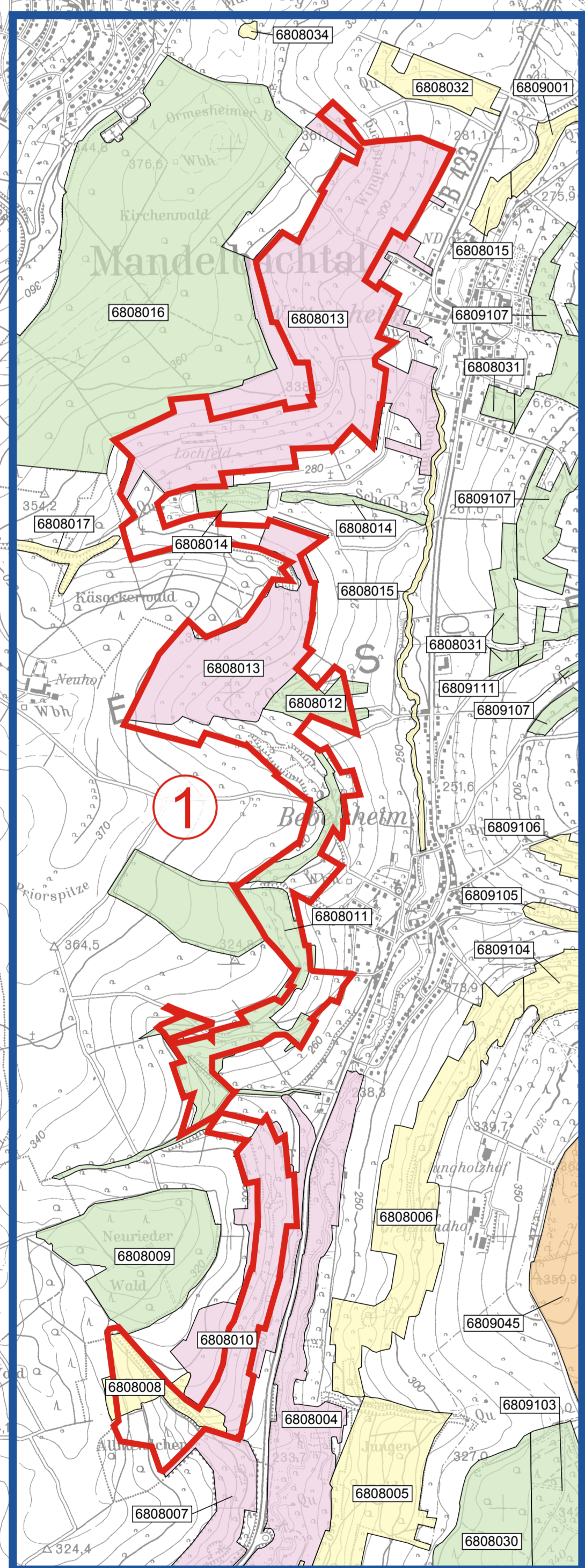
- bundesweit bedeutsam
- landesweit bedeutsam
- regional bedeutsam
- überörtlich bedeutsam
- 6809005 ABSP-Nummern

**Sonstiges:**

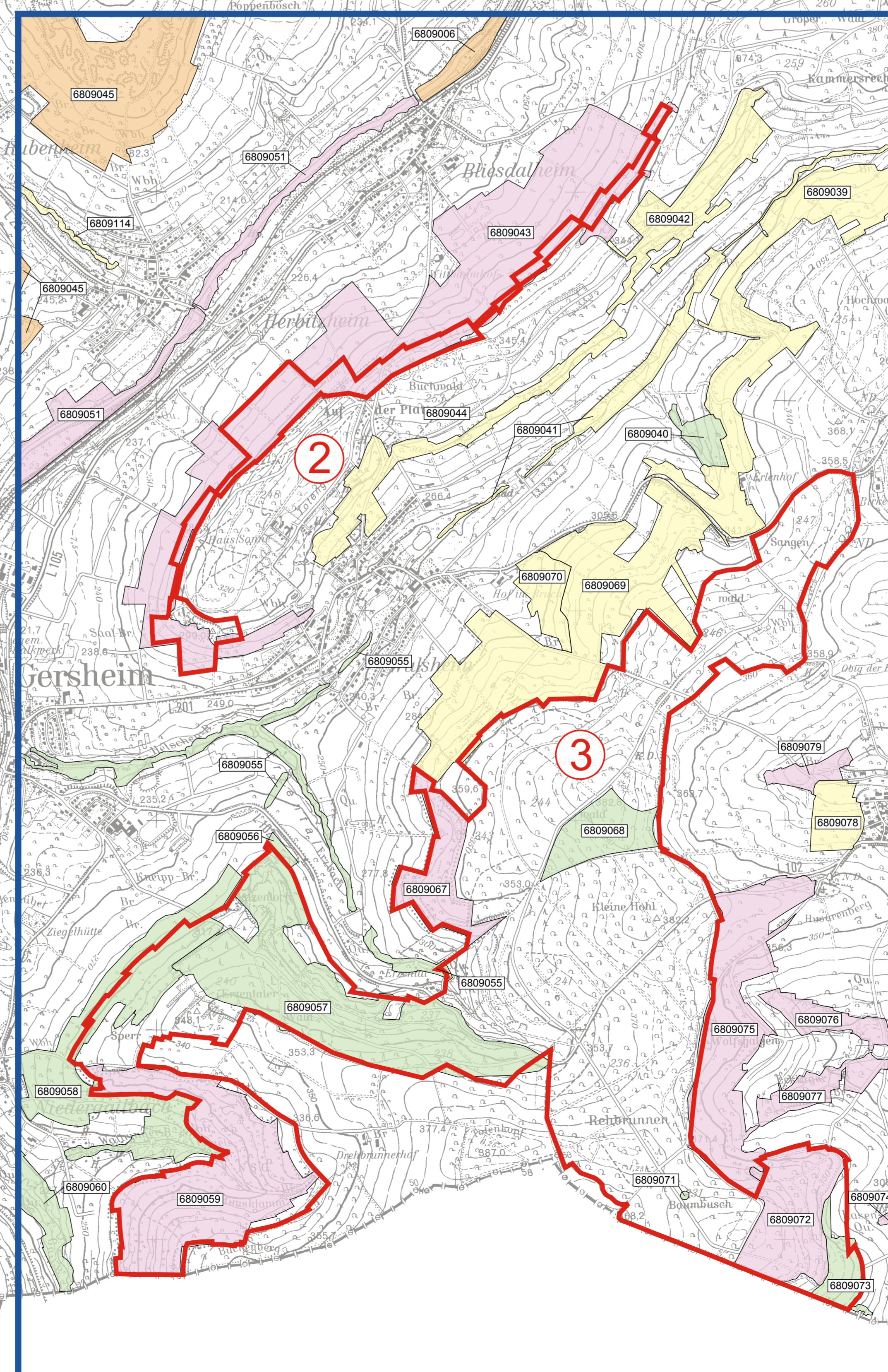
- 2. Erweiterung
- 1 Teilgebiet 1 "Mandelbachtal zwischen Wittersheim und Habkirchen"
- 2 Teilgebiet 2 "Auf der Platte"
- 3 Teilgebiet 3 "Himsklamm und Erzental"
- 4 Teilgebiet 4 "Würzbacher Hang"



Teilgebiet 4 "Würzbacher Hang"



Teilgebiet 1 "Mandelbachtal zwischen Wittersheim und Habkirchen"



Teilgebiet 3 "Himsklamm und Erzental"

Teilgebiet 2 "Auf der Platte"

Projekt: Pflege- und Entwicklungsplan Naturschutzgroßvorhaben "Saar-Blies-Gau/Auf der Lohe" 2. Erweiterung	
Karte: ABSP - Flächen	
Auftraggeber: Saarverband Feldmannstraße 85 66119 Saarbrücken	Maßstab: <b>1 : 15.000</b> Plan Nr.: <b>4.0</b>
E. Jacoby Bearbeiter	M.L. Rodener CAD-Kartographie
30. April 2009 Stand	Th. Daenicke gepruft
Gewerkepark 1 66183 Spiesen-Elversberg Tel.: 0682140188070 Fax: 0682140188075 Email: info@freiraumplanung.de	