










 Landschaftsschutzgebiet L 6809 - 301

Lebensraumtypen

-  3260 Flüsse der planaren bis montanen Stufe
-  6212 Halbtrockenrasen auf Kalk
-  6212* Halbtrockenrasen auf Kalk (orchideenreiche Bestände)
-  6410 Pfeifengraswiesen
-  6430 Feuchte Hochstaudenfluren
-  6510 Magere Flachland-Mähwiesen
-  7230 Kalkreiche Niedermoore

*prioritär zu schützender Lebensraumtyp





überlagernd

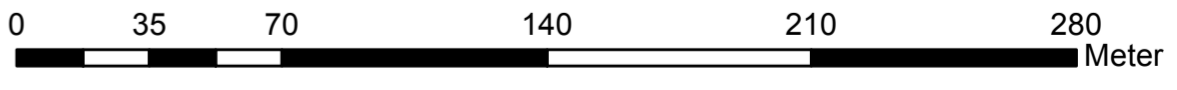
-  Lebensraum der Art Großer Feuerfalter
-  Lebensraum der Art Goldener Scheckenfalter

Erhaltungszustand

- A hervorragend C mäßig
- B gut D nicht signifikant

Grenzen

-  Landesgrenze
-  Gemeindegrenzen
-  Gemarkungsgrenzen
-  Flurstücke



Katasterkarte Maßstab 1:2000

Blatt 5/5

zur Verordnung über das Landschaftsschutzgebiet

L 6809 - 301 "Bickenalbtal"

vom

Ministerium für Umwelt und Verbraucherschutz

Frankreich