

Gemeinde
Mandelbachtal

Gemarkung
Ormesheim

Gemarkung
Wittersheim

Gemeinde
Mandelbachtal
Gemarkung
Wittersheim

Naturschutzgebiet N 6808-303
"Muschelkalkhänge bei Bebelnheim und Wittersheim"

Lebensraumtypen

- 6210 Naturnahe Kalk-Trockenrasen
- 6510 Magere Flachland-Mähwiesen
- 9130 Waldmeister-Buchenwald
- 9150 Orchideen-Kalk-Buchenwald
- 9160 Stieleichenwald oder Eichen-Hainbuchenwald

überlagernd:

- 1060 Lebensraum der Art Großer Feuerfalter
- 1065 Lebensraum der Art Goldener Scheckenfalter im Lebensraum 6210

Erhaltungszustand

- | | | | |
|---|--------------|---|-------------------|
| A | hervorragend | C | mäßig |
| B | gut | D | nicht signifikant |

Gemarkungsgrenze



0 50 100 150 Meter
1:2000

Katasterkarte Maßstab 1 : 2.000 Blatt 1(4)
zur Verordnung über das Naturschutzgebiet
N 6808-303 "Muschelkalkhänge bei Bebelnheim und Wittersheim"
vom 04. Dezember 2014
Ministerium für Umwelt und
Verbraucherschutz

Anschluß siehe Blatt 2

Gemarkung Ormesheim

Anschluß siehe Blatt 1

Gemeinde Mandelbachtal

Gemarkung Wittersheim

Gemarkung Wittersheim

Gemarkung Bebelnheim

Gemarkung Bebelnheim

Gemarkung Wittersheim

Naturschutzgebiet N 6808-303 "Muschelkalkhänge bei Bebelnheim und Wittersheim"

Lebensraumtypen

- 6210 Naturnahe Kalk-Trockenrasen
- 6510 Magere Flachland-Mähwiesen
- 9130 Waldmeister-Buchenwald
- 9150 Orchideen-Kalk-Buchenwald
- 9160 Stieleichenwald oder Eichen-Hainbuchenwald

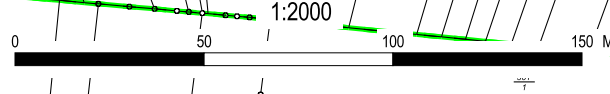

überlagernd:

- 1060 Lebensraum der Art Großer Feuerfalter
- 1065 Lebensraum der Art Goldener Schreckenfaller im Lebensraum 6210

Erhaltungszustand

A	hervorragend	C	mäßig
B	gut	D	nicht signifikant

— Gemarkungsgrenze



Katasterkarte Maßstab 1 : 2.000 Blatt 2(4)
 zur Verordnung über das Naturschutzgebiet
 N 6808-303 "Muschelkalkhänge bei Bebelnheim und Wittersheim"
 vom 04. Dezember 2014

Ministerium für Umwelt und Verbraucherschutz

Kataster Quelle : LKVK, Stand 05.05.2010
Gezeichnet : G.Schommer, LUA, Mai 2014

Anschluß siehe Blatt 3

Anschluß
siehe Blatt 2

Naturschutzgebiet N 6808-303
"Muschelkalkhänge bei Bebelsheim und Wittersheim"

Lebensraumtypen

- 6210 Naturnahe Kalk-Trockenrasen
- 6510 Magere Flachland-Mähwiesen
- 9130 Waldmeister-Buchenwald
- 9150 Orchideen-Kalk-Buchenwald
- 9160 Stieleichenwald oder Eichen-Hainbuchenwald

überlagernd:

- 1060 Lebensraum der Art Großer Feuerfalter
- 1065 Lebensraum der Art Goldener Scheckenfalter im Lebensraum 6210


Erhaltungszustand

A	hervorragend	C	mäßig
B	gut	D	nicht signifikant

Gemarkungsgrenze

Gemeinde
Mandelbachtal

Gemarkung
Bebelsheim



0 50 100 150 Meter
1:2000

Katasterkarte Maßstab 1 : 2.000 Blatt 3(4)
zur Verordnung über das Naturschutzgebiet
N 6808-303 "Muschelkalkhänge bei Bebelsheim und Wittersheim"
vom 04. Dezember 2014
Ministerium für Umwelt und
Verbraucherschutz

Anschluß siehe Blatt 4

Kataster Quelle: LKWK, Stand 08.05.2010
Gezeichnet: G. Schumser, LUA, Mai 2014

Anschluß siehe Blatt 3

Gemarkung
Bliesmengen-
Bölchen

Gemarkung
Bebelsheim

Gemeinde
Mandelbachtal

Gemarkung
Bebelsheim

Gemarkung
Bliesmengen-Bölchen

Gemarkung
Bebelsheim

Gemarkung
Habkirchen

Gemarkung
Habkirchen

Naturschutzgebiet N 6808-303
"Muschelkalkhänge bei Bebelsheim und Wittersheim"

Naturschutzgebiet "Südlicher Bliesgau / Auf der Lohe" vom 30.03.2007

Lebensraumtypen

- 6210 Naturnahe Kalk-Trockenrasen
- 6510 Magere Flachland-Mähwiesen
- 9130 Waldmeister-Buchenwald
- 9150 Orchideen-Kalk-Buchenwald
- 9160 Stieleichenwald oder Eichen-Hainbuchenwald

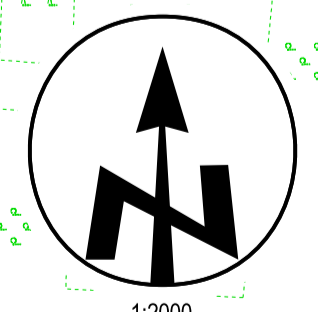
überlagernd:

- 1060 Lebensraum der Art Großer Feuerfalter
- 1065 Lebensraum der Art Goldener Scheckenfalter im Lebensraum 6210

Erhaltungszustand

A	hervorragend	C	mäßig
B	gut	D	nicht signifikant

— Gemarkungsgrenze



0 50 100 150 Meter

Katasterkarte Maßstab 1 : 2.000 Blatt 4(4)

zur Verordnung über das Naturschutzgebiet

N 6808-303 "Muschelkalkhänge bei Bebelsheim und Wittersheim"

vom 04. Dezember 2014

Ministerium für Umwelt und Verbraucherschutz