




Legende







FFH-Gebiet 6709/302

-  bisherige Abgrenzung
-  Abgrenzungskorrektur
-  Erweiterungsvorschlag


§ 25-Biotope

-  § 25-Biotope
- A Altarm
- G Gebüsch feuchter Standorte
- H Hochstaudenflur
- N Nasswiese
- R Röhricht
- S Seggenried
- U Ufergehölzsaum
- V Verlandungsgesellschaft

FFH-Lebensraumtypen

-  3260 Fließgewässer mit flutender Wasservegetation
-  3270 Schlammige Flussufer mit Pioniervegetation
-  6510 Extensive Mähwiese
-  91E0 Auenwälder mit Erle, Esche und Weide
-  6430 Feuchter Hochstaudensaum
-  Nachweis *Lycaena dispar*

Maßstab 1:5.000



Managementplan für das
FFH-Gebiet 6709/302 Bliesau
zwischen Blieskastel und Bliesdalheim

FFH-Lebensraumtypen und § 25-Biotope
Blatt 3/4

Auftraggeber:
Landesamt für Umwelt- und Arbeitsschutz (LUA)
Zentrum für Biodokumentation des Saarlandes (ZfB)
Am Bergwerk 10
66578 Landsweiler-Reden

Auftragnehmer:
Planungsgruppe **agl**
Hartz-Kühn-Saad-Wendl
Großherzog-Friedrich-Str. 47
66111 Saarbrücken
Tel. 0681-96025-0/Fax 0681-96025-19