







**Legende**

**Bestand**




**Wald**

-  Auwald
-  sonstiger Laubwald
-  Laub-Nadel-Mischwald








**Gehölze**

-  Ufergehölzsaum, geschlossen
-  Ufergehölzsaum / feuchte Hochstaudenflur
-  Gebüsch, Hecke, Feldgehölz, Vorwald





**Landwirtschaftsflächen**

-  Ackerland
-  magere Flachland-Mähwiese
-  sonstiges Grünland
-  seggen- und binsenreiche Nasswiese



**Offenland**

-  Brachland, Sukzession
-  mesotrophe Hochstaudenflur
-  Röhricht / mesotrophe Hochstaudenflur
-  Röhricht
-  Seggenried
-  Verlandungsbereich
-  schlammige Flusssufer mit Pioniervegetation

**Gewässer**

-  Fließgewässer mit flutender Wasservegetation
-  sonstiger Fließgewässerabschnitt
-  Altarm
-  Teich


**Siedlung / Infrastruktur**

-  Siedlungs-/Infrastrukturfläche
-  Weg, Straße

**FFH-Gebiet 6709/302**

-  bisherige Abgrenzung

Maßstab 1:5.000



Managementplan für das  
FFH-Gebiet 6709/302 Bliesau  
zwischen Blieskastel und Bliesdalheim

Biotopstrukturkarte  
Blatt 3/4

Auftraggeber:  
Landesamt für Umwelt- und Arbeitsschutz (LUA)  
Zentrum für Biodokumentation des Saarlandes (ZfB)  
Am Bergwerk 10  
66578 Landsweiler-Reden

Auftragnehmer:  
Planungsgruppe agl  
Hartz-Kühn-Saad-Wendl  
Großherzog-Friedrich-Str. 47  
66111 Saarbrücken  
Tel. 0681-96025-0/Fax 0681-96025-19