



Anschluß Blatt 2

Flur 24

Flur 25

Stadt
Saarbrücken

Gemarkung
St. Annual

Flur 17

Gemarkung
Guedingen

Flur 27







Flur 28

Auf der Schönbach

Flur 29






Landesschutzgebiet L 6708 - 301

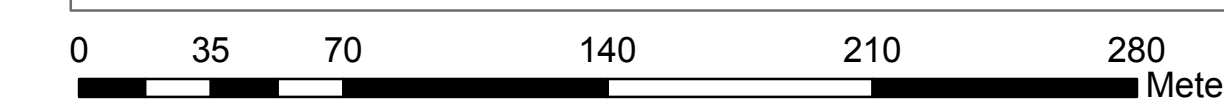
Lebensraumtypen

-  7220 Kalktuffquellen
-  8220 Silikatfelsen mit Felspaltvegetation
-  8310 Nicht touristisch erschlossene Höhlen
-  9110 Hänsimsen-Buchenwald
-  9130 Waldmeister-Buchenwald
-  9180 Schlucht- und Hangmischwald

Erhaltungszustand

- A hervorragend
- B gut
- C mäßig
- D nicht signifikant

-  Landesgrenze
-  Gemeindegrenzen
-  Gemarkungsgrenzen
-  Flurgrenzen
-  Flurstuecke



Katasterkarte 1:2000 Blatt 3/3

zur Verordnung über das Landschaftsschutzgebiet
L 6708 - 301 "Stiftswald und Felsenwege St. Annual"
vom 04.11.2015

Ministerium für Umwelt und Verbraucherschutz