












LEGENDE

-  1.8.2 wärmeliebendes Gebüsch (geschützt nach Paragraph 22 SNG)
-  1.8.3 Sonstiges Gebüsch (Baumhecke, Vorwald)
-  2.1 Acker
-  2.2.6 Kalk-Magerrasen (geschützt nach Paragraph 22 SNG)
-  2.2.11 Salbei-Glatthafenerwiese
-  2.3.1 genutzte Streuobstwiese
-  2.3.2 brachgefallene Streuobstwiese
-  6.1 Felsen (sekundäre Kalk-Felswand/Kalk-Blockschutthalde) (geschützt nach Paragraph 22 SNG)
-  alte Weißdornbüsche
-  Grenze des FFH-Gebietes gemäß Gebietsmeldung an die EU
-  Vorschlag für eine Neuabgrenzung des FFH-Gebietes

Auftraggeber

Saarland

Ministerium für Umwelt,
Energie und Verkehr

Maßstab
1 : 2000

Projekt

FFH - Managementplanung 2009
FFH-Gebiet 6706-306 "Sauberg bei Felsberg"

Datum
15.02.2010

Bearbeitung

Planinhalt

Biotopstrukturtypen

Dr. Mees
Büro für Ökologie und Planung
Altforwellerstr. 12
66740 Saarouis
Tel.: 06831/46378
Fax: 06831/2228

Plan-Nr. 1