





Brutvogelkartierung im FFH- und Vogelschutzgebiet 6706-301 „Warndt“

Reviere von wertbestimmenden Brutvogelarten

- Probefläche 5 -

-  Revier/Bruthinweis/Horst
-  Revierbeobachtung (Revierzentrum außerhalb der Probefläche)

Art	Schutzstatus (RL S, VS-RL, BNatSchG)
Gs Grauspecht	3, VS-RL, §§
Ha Habicht	-, -, §§
Ku Kuckuck	3, -, -
Ms Mittelspecht	V, VS-RL, §§
Nt Neuntöter	V, VS-RL, -
Ss Schwarzspecht	-, VS-RL, §§
Ts Trauerschnäpper	V, -, -
Wb Wespenbussard	V, VS-RL, §§
Ws Waldlaubsänger	V, -, -

-  Grenze der Probefläche
-  Grenze des FFH- und Vogelschutzgebietes 6706-301 „Warndt“

eco.rat – Umweltberatung und Freilandforschung

Auf Drei Eichen 3  
66679 Losheim am See  
Tel.: +49 (0) 6872 / 505 111  
Fax: +49 (0) 32 22 / 10 72 538  
Mail info@ecorat.de



Projekt

**FFH- und Vogelschutzgebiet „Warndt“**

Plan

**Brutvogelarten  
Probefläche 5**

Karte

**5**

Auftraggeber

Zentrum für Biodokumentation  
Am Bergwerk Reeden 11  
D-66578 Schiffweiler

Maßstab: ca. 1:10000

Bearbeitet: M. Buchheit  
Gezeichnet: V. Mattonet  
Geprüft: G. Süßmilch  
Gesehen:

Datum: 20.04.2009

Dateiname: P:\Daten\Projekte\ZfB\Vogelerfassung FFH- und Vogelschutzgebiet Warndt\Karte5

