

Gemarkung Dorf im Warndt

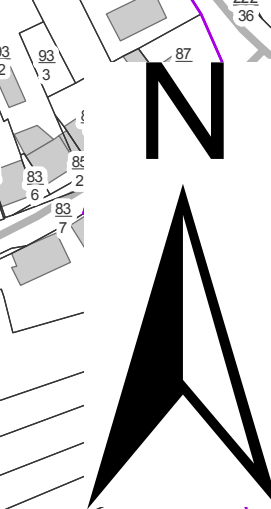
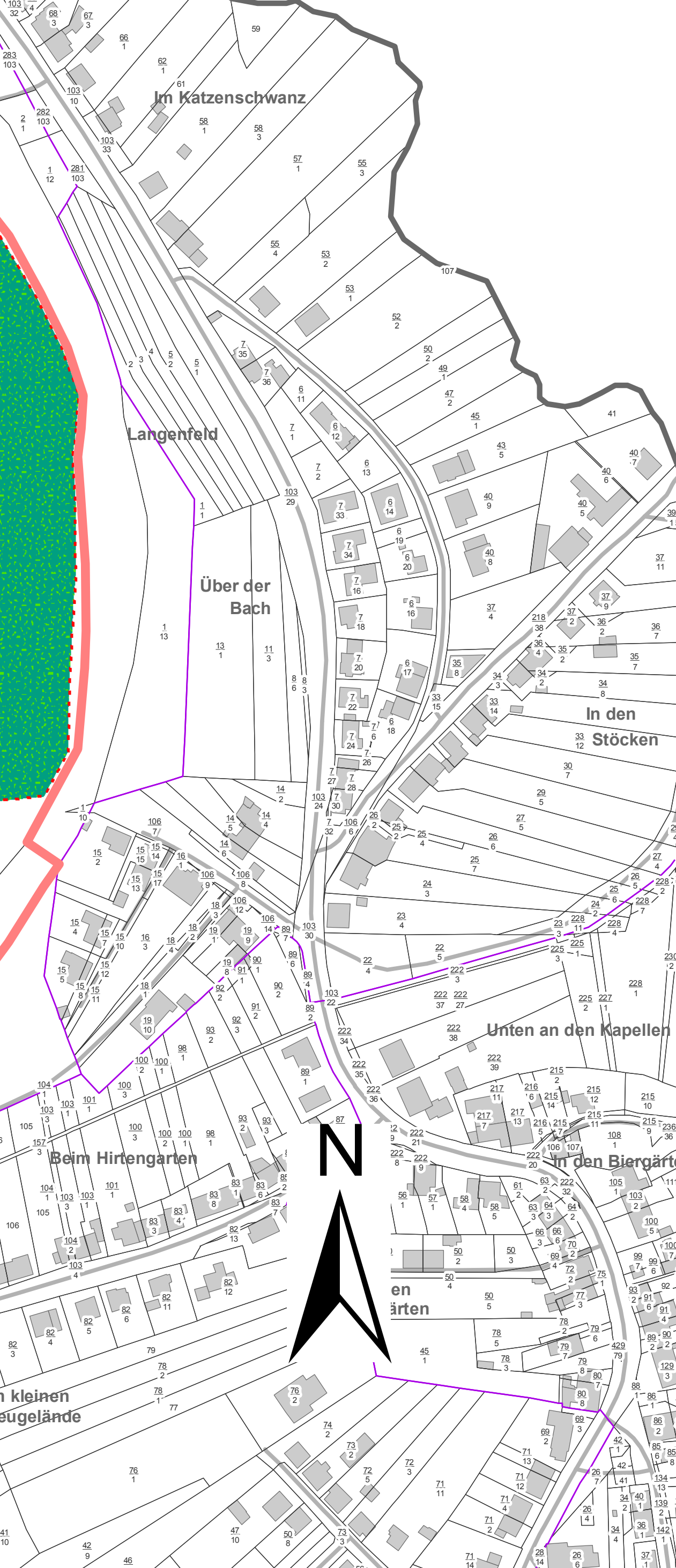
Gemarkung Dorf im Warndt

Anschlussblatt 19

Gemarkung St. Nikolaus

Gemarkung Nassweiler

Gemarkung Nassweiler



Naturschutzgebiet N 6706 - 301 "Warndt"

Naturschutzgebiet N 6706 - 301 "Warndt"
 nicht Teil des Schutzgebietes

Lebensraumtypen

- 4030 Trockene europäische Heiden
- 6230 Artenreiche submontane Borstgrasrasen
- 6510 Magere Flachland-Mähwiesen
- 9110 Hainsimsen-Buchenwald
- 9160 Sternmieren-Eichen-Hainbuchenwald
- 91E0 Erlen-, Eschen- und Weichholzauewald

überlagend

- Lebensraum der Art Großer Feuerfalter
- Lebensraum der Art Helm-Azurjungfer
- Lebensraum der Art Kammmolch

Erhaltungszustand

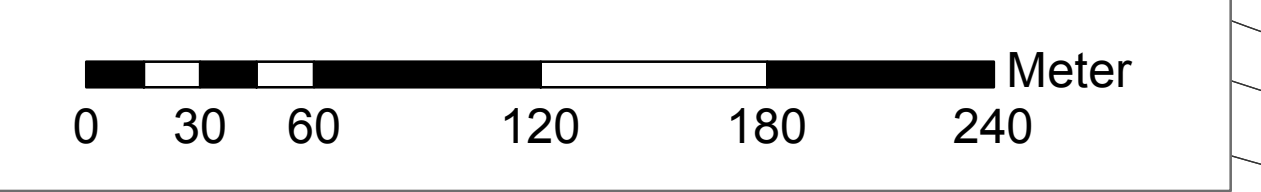
A hervorragend **C** mäßig
B gut **D** nicht signifikant

Grenzen

- Landesgrenze
- Gemeindegrenzen
- Gemarkungsgrenzen
- Flurgrenzen
- Flurstücksgrenzen

Verkehr

- Verkehrswege



Katasterkarte Maßstab 1 : 2000 Blatt 20 / 25
 zur Verordnung über das Naturschutzgebiet
 N 6706 - 301 "Warndt"
 vom
 Ministerium für Umwelt und Verbraucherschutz

