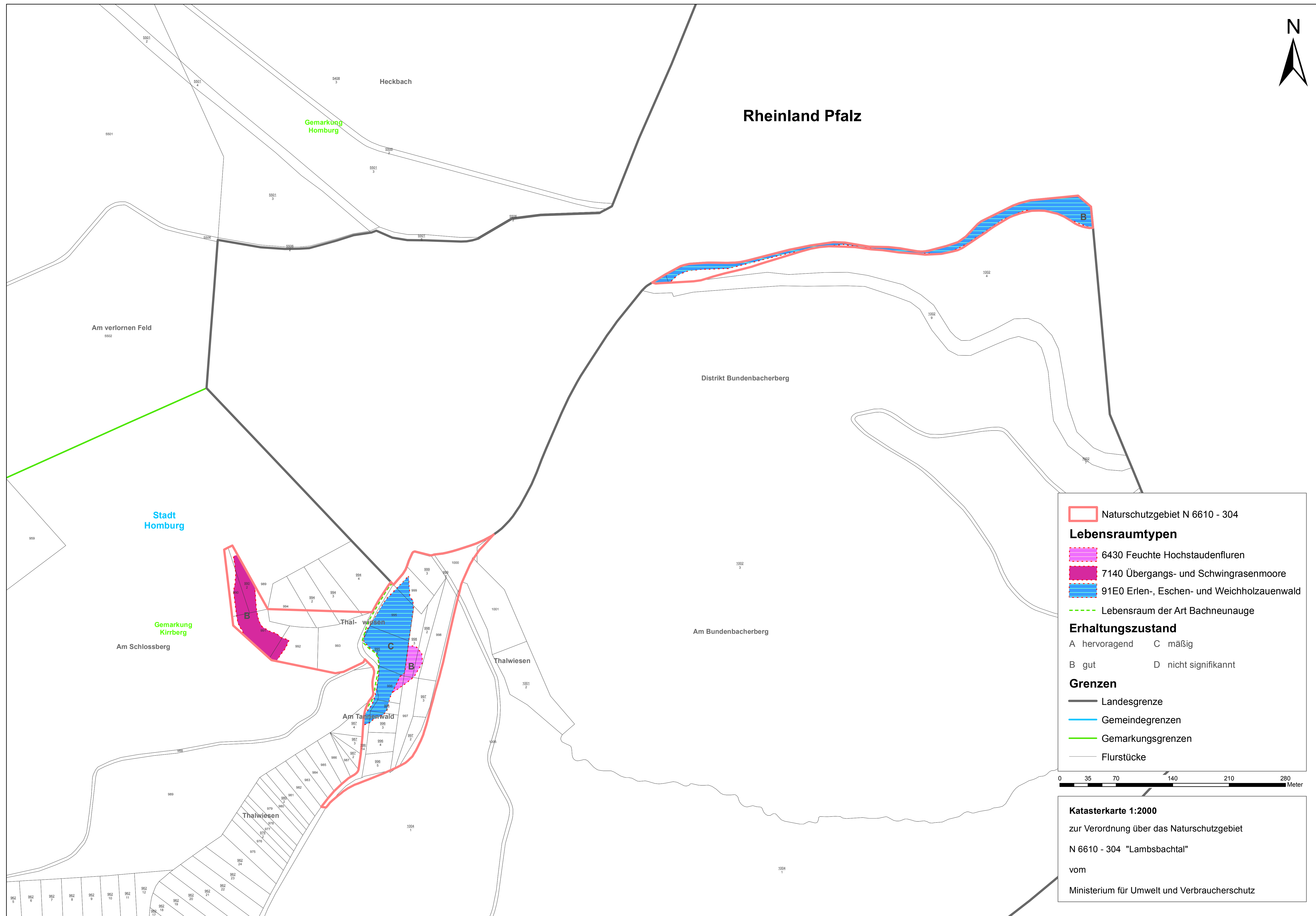









Rheinland Pfalz



 Naturschutzgebiet N 6610 - 304





Lebensraumtypen

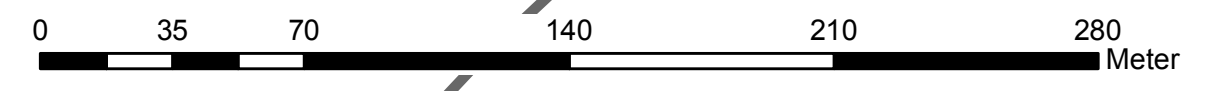
-  6430 Feuchte Hochstaudenfluren
-  7140 Übergangs- und Schwingrasenmoore
-  91E0 Erlen-, Eschen- und Weichholzauenwald
-  Lebensraum der Art Bachneunauge

Erhaltungszustand

A hervorragend C mäßig
B gut D nicht signifikant

Grenzen

-  Landesgrenze
-  Gemeindegrenzen
-  Gemarkungsgrenzen
-  Flurstücke



Katasterkarte 1:2000
zur Verordnung über das Naturschutzgebiet
N 6610 - 304 "Lamsbachtal"
vom
Ministerium für Umwelt und Verbraucherschutz