
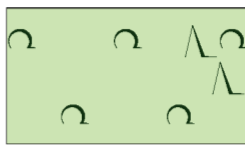





LEGENDE

1 Wälder, Forsten, Gebüsche

-  1.1.1 Bodensaurer Buchenwald
-  1.5 Sonstiger Forst

2 Landwirtschaftliche Flächen, Offenlandbereiche

-  2.2.4 Silbergrasflur

-  Grenze des FFH-Gebietes gemäß Gebietsmeldung an die EU
-  Neuvorschlag für eine Gebietsabgrenzung

Auftraggeber

Saarland

Landesamt für Umwelt- und Arbeitsschutz

Maßstab

1 : 1000

Datum

Änderung

02.11.2010

Bearbeitung



Büro für Ökologie und Planung
 Altforweilerstr. 12
 66740 Saarlouis
 Tel.: 06831/46378
 Fax: 06831/2228

Projekt

FFH - Managementplanung 2010
 FFH-Gebiet 6610-303 "Binnendüne nord-östlich Homburg"

Planinhalt

Biotopstrukturtypen

Plan-Nr.

1