




Legende

Freiwillige Maßnahmen zur Verbesserung/Entwicklung von FFH-Lebensraumtypen

-  Entwicklung/Verbesserung von 6510-B
-  Entwicklung/Verbesserung von 6510-C


F2.131 - Extensive Grünlandnutzung (S. 45)
 2-schürige Mahd ab dem 15.06. mit vollständigem Abräumen des Mahdguts
 Am Entzug durch Ernte bemessene Düngung ohne organischen Flüssigdünger

Weitere Freiwillige Maßnahmen

-  Freiwillige Maßnahmen für geschützte Biotoptypen

F15.1: Erhalt von Großseggenrieden (S. 53)
 einschürige Mahd im Herbst mit Aufnahme des Mahdgutes.


F4.55: Erhalt von Streuobstbeständen (S. 54)
 1 x jährlich ein sachgerechter Erhaltungsschnitt, Herstellen einer günstigen Altersstruktur, sowie Rückschnitt überalterter Gehölze

-  Freiwillige Maßnahmen für sonstige Flächen

F19.10 - Bekämpfung von Neophyten (S. 54)
 Mahd (April/Mai) der Bestände von invasiven Neophyten mit vollständigem Abräumen des Pflanzenmaterials

Freiwillige Maßnahmen ohne kartographische Verortung

MOK22.3 Aufstellen von Informations- und Hinweistafeln (S. 46)
 Maßnahme zur Besucherlenkung insb. im Osten des südlichen Teilgebietes

 Natura 2000-Gebietsgrenze "Wiesen bei Frankenholz und Oberbexbach" gem. VO

Managementplan Natura 2000-Gebiet:

- FFH-Gebiet Vogelschutzgebiet

FFH-Gebiet L 6609-303: "Wiesen bei Frankenholz und Oberbexbach"

Karte 3b: Freiwillige Maßnahmen LRTs

Bearbeitung:

naturplan
 Dr. K. Böger & C. Vogt-Rosendorff

An der Eschollmühle 30, 64297 Darmstadt
 Tel. 0 6151 / 39661-0, Fax: 39661-29
 e-mail: info@naturplan.net

Stand: März 2023

im Auftrag:

Ministerium für Umwelt,
 Klima, Mobilität, Agrar
 und Verbraucherschutz
SAARLAND



Dieser Managementplan wird im Rahmen des
 Saarländischen Entwicklungsplans für den
 ländlichen Raum (SEPL) unter Beteiligung der
 EU und des Saarlandes, vertreten durch das
 Ministerium für Umwelt, Klima, Mobilität, Agrar
 und Verbraucherschutz (MUKMAV), erstellt.

