




Legende


-  Plangebiet MaP-2015
-  Aktuelle FFH-Gebietsabgrenzung
-  Vorschlag zur Grenzangepassung

Erhaltungsmaßnahmen:

- M1:** Extensive Wiesennutzung (max. 2-schürig) mit Nachbeweidungsoption
- M2:** Extensive Weidenutzung mit Weidepflege
- M3:** Beweidung und Pflegemahd in mehrjährigem Abstand
- M4:** 1-schürige späte Pflegemahd
- M5:** Naturnaher Waldbau
- M6:** Extensive Gewässerunterhaltung

Entwicklungsmaßnahmen:

- E1:** Maßnahmenkonzept Pfeifengraswiesen
- E2:** Prozessschutz im Wald
- E3:** Entfernung anthropogener Strukturen



| | | | |
|--|--------|------------|--------|
| Projekt | | | |
| FFH-Managementplanung 2015: 6607-301 Wiesenlandschaft bei Wahlschied | | | |
| Bezeichnung | | | |
| Erhaltungs- und Entwicklungsmaßnahmen | | | |
| Datum | Nummer | Maßstab | Format |
| 11.12.2015 | 4.1 | 1:4000 | DIN A3 |
| Bemerkung | | Bearbeiter | |
| | | Zapp | |