





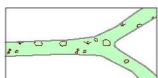
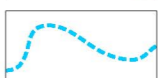




LEGENDE

-  1.8.3 Sonstiges Gebüsch
-  Beckenboden mit 4.10 Röhricht
-  Becken, Böschungsfuß mit 4.10 Röhricht
-  Becken, Böschungsoberkante mit 4.13.2 Hochstaudenflur
-  wechsellrockene Brache
-  3.1 vollversiegelte Fläche
-  3.5.3 Pfad/Grasweg
-  episodisch wasserführender Graben
-  4.13.2 Hochstaudenflur, feucht bis nass
-  4.8 Sonstiges künstl. Gewässer

-  Grenze des Gebietes gemäß Meldung an die EU
-  Grenze des Planungsraumes

Auftraggeber

Zentrum für Biodokumentation

Maßstab
1 : 2000

Datum Änderung
24.09.2014

Bearbeitung

ecorat
Umweltberatung & Freilandforschung
Auf Drei Eichen 3
D-66679 Losheim am See



Saarland
Landesamt für Umwelt- und Arbeitsschutz

Projekt
Vogelschutzgebiet 6606-310
"Rastgebiete im mittleren Saartal"

Planinhalt
Managementplan Teilgebiet 3: Aue Hostenbach
Biotopstrukturen und Flächennutzung

Plan-Nr. 3.1