












Erhaltungs- (M) und Entwicklungsmaßnahmen (E)

Maßnahme Nr.	Kurzbeschreibung	Typ
Offenland (OL)		
OL01	Extensive Grünlandnutzung	M
OL02	Umwandlung von Ackerflächen in intensiv genutztes Grünland	E
OL03	Erhöhung der Bodenfeuchte	E
OL04	Anlage von Blänken und Flutmulden	E
OL05	<i>Erhalt des offenen Landschaftscharakters durch Verzicht auf Bepflanzungen</i>	M
Gewässer / Uferzone (GU)		
GU01	Anlage und Entwicklung von Flachufeln und Flachwasserzonen	E
GU02	Anlage und Erhalt von offenen Uferbereichen	M
GU03	Anlage von offenen Schotterinseln und Brutflößen als Bruthabitat	E
GU04	Anlage und Entwicklung von Kleingewässern als Brut- und Rasthabitat	E
GU06	<i>Erhalt und Entwicklung von Röhrichtbeständen</i>	M
GU07	Erhalt und Entwicklung von Zonen mit Schwimmblattvegetation	E
GU08	<i>Offenhaltung von Sukzessionsflächen, Uferbereichen und Inseln</i>	M
GU09	Sicherung und Entwicklung von auwaldähnlichen Gehölzbeständen	M
GU10	Sicherung hoher Bäume in Gewässernähe als Raststandort für Greifvögel	M
GU11	Erhalt von offenen Wasserflächen	M
GU13	Vermeidung von Gewässerverunreinigungen	E
Besucherlenkung / Freizeitnutzung (BF)		
BF02	<i>Verringerung von Störungen durch Leinenzwang für Hunde</i>	M
BF03	<i>Vermeidung von Störungen durch Veranstaltungen und sonstige, störungsintensive Freizeitaktivitäten</i>	M
BF04	Anpflanzung von Gehölzen/Hecken als Schutz gegen Störungen / Betretung	M
Sonstige Nutzung (SN)		
SN02	<i>Ganzjähriger Verzicht auf Wasservogeljagd</i>	M
SN03	<i>Verzicht auf technische Vogelabwehrmaßnahmen</i>	M
SN04	<i>Vermeidung weiterer Landschaftszerschneidung durch Stromleitungen oder Wegebau</i>	M
SN05	Vorort-Informationen für Besucher	M
Artenschutzmaßnahmen (AS)		
AS01	Anlage und Sicherung von Steilufern und Abbruchkanten	E

*Kursiv dargestellte Maßnahmen gelten für das gesamte Teilgebiet
Erläuterung und Artbezug der Maßnahmen siehe Text*

-  1.8.3 Sonstiges Gebüsch
-  2.1 Acker
-  2.2.14.2 Wiese frischer Standorte
-  2.7.2.2.2 Wiesenbrache frischer Standorte
-  2.8 Feldrain
-  3.5.3 Grasweg
-  4.7 Tümpel, Kleingewässer
-  4.10 Schilfröhricht
-  4.13.2 Hochstaudenflur, feucht bis nass

-  Grenze des Gebietes gemäß Meldung an die EU
-  Grenze des Planungsraumes

Auftraggeber

Zentrum für
Biodokumentation

Saarland

Landesamt für Umwelt-
und Arbeitsschutz

Maßstab

1 : 2000

Datum

Änderung

24.09.2014

Bearbeitung

ecorat
Umweltberatung & Freilandforschung



Auf Drei Eichen 3
D-66679 Losheim am See

Projekt

Vogelschutzgebiet

6606-310

"Rastgebiete im mittleren Saartal"

Planinhalt

Managementplan
Teilgebiet 2: IKEA-Biotop

Maßnahmen

Plan-Nr.

2.3