




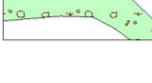






LEGENDE

-  1.8.3 Sonstiges Gebüsch
-  2.1 Acker
-  2.2.14.2 Wiese frischer Standorte
-  2.7.2.2.2 Wiesenbrache frischer Standorte
-  2.8 Feldrain
-  3.5.3 Grasweg
-  4.7 Tümpel, Kleingewässer
-  4.10 Schilfröhricht
-  4.13.2 Hochstaudenflur, feucht bis nass

 Grenze des Gebietes gemäß Meldung an die EU

 Grenze des Planungsraumes



Auftraggeber

Zentrum für Biodokumentation

Saarland
Landesamt für Umwelt- und Arbeitsschutz

Maßstab

1 : 2000

Datum

Änderung

24.09.2014

Bearbeitung



ecorat
Umweltberatung & Freilandforschung
Auf Drei Eichen 3
D-66779 Losheim am See

Projekt

Vogelschutzgebiet 6606-310
"Rastgebiete im mittleren Saartal"

Planinhalt

Managementplan Teilgebiet 2: IKEA-Biotop

Biotopstrukturen und Flächennutzung

Plan-Nr.

2.1