



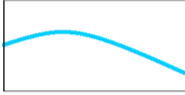




## LEGENDE

-  **1.8.3 sonstiges Gebüsch**  
(Gebüsch feuchter-nasser Standorte)
-  **2.1 Acker**
-  **2.2.14.2 Wiese frischer Standorte**
-  **2.2.14.3 Wiese wechselfeuchter Standorte**
-  **3.1 vollversiegelte Fläche**  
(asphaltierter Feldwirtschaftsweg)
-  **3.2 teilversiegelte Flächen**  
(Erd-/Grasweg)
-  **4.2 Bach (ständig wasserführend)**
-  **4.13.1 mesotrophe Hochstaudenflur**
  
-  **aktuelle Gebietsgrenze (ZfB, 2010)**
-  **Grenze des NATURA 2000 Schutzgebietes  
gemäß Gebietsmeldung an die EU**

Auftraggeber

**Zentrum für  
Biodokumentation**

**Saarland**

Ministerium für Umwelt,  
Energie und Verkehr

Maßstab

1 : 2000

Datum

Änderung

26.08.2011

Bearbeitung

**Dr. Meas**  
Büro für Ökologie und Planung

Altforweilerstr. 12  
66740 Saarlouis  
Tel.: 06831/46378  
Fax: 06831/2228

Projekt

**FFH - Managementplanung 2011  
FFH-Gebiet 6606-305 "südlich Flug-  
platz Düren"**

Planinhalt

**Biotopstrukturtypen**

Plan-Nr.

1