









LEGENDE

Flächen ohne spezifische Maßnahmen u. Sukzessionsflächen

-  1.8.3 sonstiges Gebüsch
(Gebüsch feuchter-nasser Standorte)
-  2.1 Acker
-  3.1 vollversiegelte Fläche
(asphaltierter Feldwirtschaftsweg)
-  3.2 teilversiegelte Flächen
(Erd-/Grasweg)
-  4.2 Bach (ständig wasserführend)
-  4.13.1 mesotrophe Hochstaudenflur

Landwirtschaftlich genutzte Grünlandflächen

-  2.2.14.1/2.2.14.2 Wiese trockener bis frischer Standorte
-  2.2.14.3 Wiese wechselfeuchter oder nasser Standorte

-  aktuelle Gebietsgrenze (ZfB, 2010)
-  Grenze des NATURA 2000 Schutzgebietes
gemäß Gebietsmeldung an die EU

Bewirtschaftungskonzept für das genutzte Wiesengrünland

WIESEN TROCKENER BIS FRISCHER STANDORTE:

- 1-2 schürige Mahd der Flächen
- 1. Schnitt im Juni
- 2. Schnitt ab Ende August / Anfang September
- Düngung entsprechend dem Entzug

WIESEN WECHSELFEUCHTER BIS NASSER STANDORTE:

- 1-2 schürige Mahd der Flächen
- 1. Schnitt ab Mitte Juni
- 2. Schnitt im September
- keine Düngung

Auftraggeber

**Zentrum für
Biodokumentation**

Maßstab

1 : 2000

Datum

Änderung

26.08.2011

Bearbeitung

Dr. Meos
Büro für Ökologie und Planung
Altforweilerstr. 12
66740 Saarlouis
Tel.: 06831/46378
Fax: 06831/2228

Saarland

Ministerium für Umwelt,
Energie und Verkehr

Projekt

FFH - Managementplanung 2011
FFH-Gebiet 6606-305 "südlich Flug-
platz Düren"

Planinhalt

Bewirtschaftungskonzept

Plan-Nr.

3