







LEGENDE




1 Wälder, Forsten, Gebüsche

-  1.8.3 Sonstiges Gebüsch (Auwald-Ersatzgesellschaften)
-  1.8.3 Sonstiges Gebüsch

2 Landwirtschaftliche Flächen, Offenlandbereiche

-  2.2.14.2 Wiese frischer Standorte
-  2.2.14.3 Wiese feuchter, wechselfeuchter oder nasser Standorte
-  2.3.1 genutzte Streuobstwiese
-  2.3.2 brachgefallene Streuobstwiese

3 besiedelte Bereiche, Verkehrsflächen


-  3.8 Erdweg/Grasweg
-  3.5.1 Zierrasen (Freizeitgrundstück)
-  3.5.2 Ziergehölz (Freizeitgrundstück)

4 Gewässer, Feuchtbereiche

-  4.13.1 oligo- bis mesotrophe Hochstaudenflur, feucht bis nass

-  Fundstelle der FFH-Art *Lycaena dispar*
(2. Generation 2009, Kartierung A. Dietrich, ZfB)

-  Grenze des FFH - Gebietes gemäß
Gebietsmeldung an die EU

-  Vorschlag für eine Neuabgrenzung
des FFH-Gebietes

Auftraggeber

Saarland

Ministerium für Umwelt,
Energie und Verkehr

Maßstab

1 : 2000

Datum

Änderung

02.02.2010

Bearbeitung

 **Dr. Meas**

Büro für Ökologie und Planung
Altforweilerstr. 12
66740 Saarouis
Tel.: 06831/46378
Fax: 06831/2228

Projekt

FFH - Managementplanung 2009
FFH-Gebiet 6606-303 "Primwiesen bei Bilsdorf"

Planinhalt

Biotopstrukturtypen

Plan-Nr.

1