








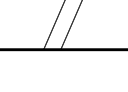



Anschlusskarte 2

Anschlusskarte 3

-  Geltungsbereich der Verordnung über das Gebiet "Steinbach - Truppenübungsgebiete"
-  Nachrichtliche Darstellung der Teilfläche des Natura 2000-Gebietes innerhalb des Standortübungsplatzes
- Lebensraumtypen**
-  6230\* Artenreiche submontane Borstgrasrasen
-  6410 Pfeifengraswiesen
-  6510 Magere Flachland-Mähwiesen
-  91E0\* Erlen-, Eschen- und Weichholzaunwald
- \*prioritär zu schützender Lebensraumtyp
- überlagert**
-  Lebensraum der Art Großer Feuerfalter
- Erhaltungszustand**
- A hervorragend C mäßig
- B gut D nicht signifikant
- Grenzen**
-  Gemeindegrenzen
-  Gemarkungsgrenzen
-  Flurgrenzen
-  Flurstücksgrenzen

Katasterkarte Maßstab 1:2000 Blatt 1/3  
zur Verordnung über das Landschaftsschutzgebiet  
L6507 - 302 "Steinbach - Truppenübungsgebiete"  
vom  
Ministerium für Umwelt und Verbraucherschutz

