









LEGENDE

Entwicklungsziele und Maßnahmen

-  1.2.5 Schluchtwald
Fläche der Sukzession überlassen
-  6.1/6.2 Felsen/Blockhalde
Fläche der Sukzession überlassen
-  2.2.6 Kalk-Halbtrockenrasen
Erstpflge: Rodung sämtlicher Bäume und Gebüsche
Folgepflge: Jährliche Mahd im Juli
Mähgut austragen

-  Pflegefläche Kalk-Magerrasen
-  Grenze des FFH-Gebietes gemäß Gebietsmeldung an die EU
-  Vorschlag für eine Neuabgrenzung des FFH-Gebietes

Auftraggeber

Saarland

Ministerium für Umwelt,
Energie und Verkehr

Maßstab
1 : 2000

Projekt
FFH - Managementplanung 2009

Datum
15.02.2010

Änderung
FFH-Gebiet 6505-304 "Kewelsberg zw.
Tünsdorf und Wehingen"

Bearbeitung

Planinhalt

 Dr. Mees

Ziele und Maßnahmen

Büro für Ökologie und Planung
Altforweilerstr. 12
66740 Saarouis
Tel.: 06831/46378
Fax: 06831/2228

Plan-Nr. 3