


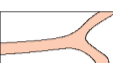
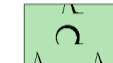
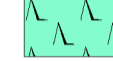







**LEGENDE**

- |   |  |   |  |
|---|--|---|--|
| <b>Wälder, Forste, Gebüsche</b>   |  | <b>Besiedelte Bereiche, Verkehr</b>   |  |
|  | Mesophiler Buchenwald (Altholz)        |  | vollversiegelte Fläche (Feldweg)       |
|  | Mesophiler Buchenwald (jung-mitteltal) |  | teilversiegelte Fläche (Feld-/Waldweg) |
|  | Mischwald                              | <b>Sonderstrukturen</b>   |  |
|  | Nadelholzforst                         |  | Staudenflur, trocken                   |
|  | Baumhecke/Vorwald                      | <b>Landwirtschaftliche Flächen, Offenland</b>                                       |  |
|  | Weide trockener Standorte              |   |  |
|  |  | gemeldete Gebietsgrenze (2004)  |  |
|  |  | Planungsraum (Datenlieferung LUA 2013)  |  |

**Auftraggeber**



Maßstab 1 : 2500

Datum 14.10.2014

Bearbeitung



Projekt  
FFH-Managementplanung 2014  
FFH-Gebiet 6504-301 „Hammelsberg u. Atzbüsch bei Perl“  
Teilgebiet 3 - Atzbüsch  
Planinhalt

Biotopstrukturtypen

Plan-Nr. 1.3