











**LEGENDE**






**Wälder, Forste, Gebüsche**



-  Mesophiler Buchenwald (Altholz)
-  Mesophiler Buchenwald (jung-mittelalt)
-  Mischwald
-  Nadelholzforst
-  Baumhecke/Vorwald
-  wärmeliebendes Gebüsch

**Besiedelte Bereiche, Verkehr**

-  vollversiegelte Fläche (Feldweg)
-  vollversiegelte Fläche (Bauwerk)
-  teilversiegelte Fläche (Feld-/Waldweg)
-  Zierrasen/Intensivrasen

**Landwirtschaftliche Flächen, Offenland**

-  Acker/Ackerbrache
-  Streuobstwiese
-  Intensivwiese
-  Extensivwiese
-  Weide trockener Standorte

-  gemeldete Gebietsgrenze (2004)
-  Planungsraum (Datenlieferung LUA 2013)

Auftraggeber



Maßstab

1 : 2500

Datum

Änderung

14.10.2014

Bearbeitung



Altforweilerstr. 12  
66740 Saarouis  
Tel.: 06831/46378  
Fax: 06831/2228  
email: Stephan.Meas@t-online.de

Projekt

**FFH-Managementplanung 2014**

**FFH-Gebiet 6504-301 „Hammelsberg u. Atzbüsch bei Perl“**

**Teilgebiet 2 - Rabüscheck**

Planinhalt

Biotopstrukturtypen

Plan-Nr.

1.2