












Legende

Biotopstrukturen

-  BB0 - Gebüsch
-  DC5 - Vulkanit Magerrasen
-  EA0 - Wiese
-  EA1 - Glatthaferwiese
-  ED1 - Magerwiese
-  EE4 - Brachgefallenes Magergrünland
-  HA0 - Acker
-  VB7 - Erdweg, unbefestigt

-  Geschützte Biotope (§22 SNG/§30 BNatSchG)
-  Natura 2000-Gebietsgrenze "Östlich Nohfelden" gem. VO
-  Parzellengrenzen

Bei den gesetzlich geschützten Biotopen (GBs) sind die Kennungen der GB-Flächen eingeblendet; weitere Informationen zu diesen finden sich im Managementplan.


Managementplan Natura 2000-Gebiet:
 FFH-Gebiet Vogelschutzgebiet
LSG 6409-301
"Östlich Nohfelden"
Karte 1: Biotopstrukturen



Bearbeitung: **Ministerium für Umwelt und Verbraucherschutz**
Ref. D/1

Stand: **Dezember 2020**

1:1.000



im Auftrag:
Ministerium für
Umwelt und
Verbraucherschutz
SAARLAND



Dieser Managementplan wird im Rahmen des
Saarländischen Entwicklungsplans für den ländlichen
Raum (SEPL) unter Beteiligung der EU und des
Saarlandes, vertreten durch das Ministerium für
Umwelt und Verbraucherschutz (MUV), erstellt.



Genehmigungsvermerk: Darstellung auf der Grundlage von Geobasisdaten. Mit Erlaubnis des
Landesamtes für Vermessung, Geoinformation und Landentwicklung;
Lizenz Nr. GDZ U-02/05 vom Juli 2005