









### Entwicklungspotenzial

-  Entwicklungsflächen Borstgrasrasen / trockene Heiden
-  Entwicklungsflächen Nasswiesen / Pfeifengraswiesen



### Potenzial Biotoptypen


-  6230 Borstgrasrasen
-  4030 Trockene Heide / Drahtschmielen-Bultheide
-  6410 Pfeifengraswiese
-  6510 Nasswiese

### Pflegebedarf

-  Bultheide Bestand

### Vertragsflächen

-  ELER-Bewirtschaftungsverträge 2009
-  ELER-Bewirtschaftungsverträge 2007

-  Eigentum Naturlandstiftung

-  FFH-Gebiet 6408-305 Eiweiler

## FFH-Managementplan zum FFH-Gebiet 6408-305 Eiweiler

### Karte 4: Entwicklungspotenzial

Auftraggeber: Naturlandstiftung Saar



angewandte geographie,  
landschafts-, stadt- und raumplanung  
www.agl-online.de



0 50 100 200 Meter

1:8.000

März 2010