

















Legende

-  1.5 sonstiger Forst (Laubwald)
-  1.5 sonstiger Forst (Fichtenforst)
-  1.8.3 sonstiges Gebüsch (Baumhecke)
-  2.2.1 Borstgrasrasen
-  2.2.9 seggen- und binsenreiche Nasswiese
-  2.2.14.1 Wiese trockener Standorte, extensiv
-  2.2.14.1 Wiese trockener Standorte, intensiv
-  2.2.15.1 Weide trockener Standorte
-  2.11 Feldgehölz
-  3.1 vollversiegelte Fläche
-  3.2 teilversiegelte Fläche
-  3.5.1 Zierrasen/Intensivrasen (Freizeitgelände)
-  4.2 Bach
-  Einzelbaum

-  Grenze des FFH-Gebietes gemäß Meldung an die EU
-  Vorschlag für neuen Grenzverlauf

Auftraggeber



Maßstab 1 : 2000

Projekt
Natura 2000-Managementplanung 2012

Datum 11.02.2015
Änderung

FFH- und Vogelschutzgebiet 6405-302
„Saarhölzbachtal und Zunkelsbruch“

Bearbeitung

Planinhalt

Dr. Maas
Büro für Ökologie und Planung
Altforweilerstr. 12
66740 Saarouis
Tel.: 06831/46378
Fax: 06831/2228
email: Stephan.Maas@t-online.de

Biotopstrukturtypen

Plan-Nr. 1.3