



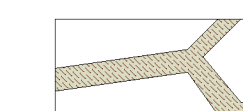







Legende

-  1.2.2 Bach-Erlen-Eschenwald
-  1.5 sonstiger Forst (Laubwald)
-  1.5 sonstiger Forst (Fichtenforst)
-  1.6 Schlagflur / Jungwuchsfläche
-  3.2 teilversiegelte Fläche (Waldweg)
-  3.5.1 Zierrasen/Intensivrasen (Freizeitgelände)
-  4.2 Bach
-  4.6 Fischteich
-  4.9 Moor
-  4.13.1 oligo- bis mesotrophe Hochstaudenflur

 Grenze des FFH-Gebietes gemäß Meldung an die EU

 Vorschlag für neuen Grenzverlauf

Auftraggeber

Saarland
Ministerium für Umwelt
und Verbraucherschutz

Maßstab
1 : 2000

Projekt
Natura 2000-Managementplanung 2012

Datum
11.02.2015

Änderung
FFH- und Vogelschutzgebiet 6405-302
„Saarhölzbachtal und Zunkelsbruch“

Bearbeitung

Planinhalt

Dr. Mees
Büro für Ökologie und Planung
Allerweilerstr. 12
66740 Saarwellingen
Tel.: 06831/46378
Fax: 06831/22228
email: Stephan.Mees@ecg-online.de

Biotopstrukturtypen

Plan-Nr.

1.1