









## Legende

- 
 Erhaltungsgrad des FFH-Lebensraumtyps 6510  
 magere Flachland-Mähwiese  
 ( A = hervorragend, B = gut, C = mittel bis schlecht )  
 ( D = defizitär )  
 (Abgrenzung gemäß Datenlieferung ZfB)
  
- 
 Erhaltungsgrad des FFH-Lebensraumtyps 6230  
 Borstgrasrasen  
 ( A = hervorragend, B = gut, C = mittel bis schlecht )  
 (Abgrenzung gemäß Datenlieferung ZfB)
  
- 
 Geschützte Biotope gem.  
 Paragraph 30 BNatSchG  
 (Abgrenzung gemäß Datenlieferung ZfB)
  
- 
 Grenze des FFH-Gebietes  
 gemäß Meldung an die EU
  
- 
 Vorschlag für  
 Neuabgrenzung des Gebietes

### Fundstellen planungsrelevanter Arten:

- 
*Dactylorhiza majalis*
  
- 
*Pedicularis sylvatica*
  
- 
*Dactylorhiza maculata*

Quellen: ABDS-Datenbank 2013

Auftraggeber



Maßstab  
1 : 2000

Datum  
11.02.2015

Änderung

Bearbeitung



Büro für Ökologie und Planung

Altforweilerstr. 12  
 66740 Saarlouis  
 Tel.: 06831/46378  
 Fax: 06831/2228  
 email: Stephan.MaasSLS@t-online.de

Projekt

**Natura 2000-Managementplanung 2012**

**FFH- und Vogelschutzgebiet 6405-302**  
**„Saarhölzbachtal und Zunkelsbruch“**

Planinhalt

**FFH-Lebensraumtypen und**  
**geschützte Biotope**  
**gem. Paragraph 30 BNatSchG**

Plan-Nr. 2.3