

Entnahme der standortfremden Gehölze;
Förderung der Baumarten der potenziell
natürlichen Waldgesellschaft

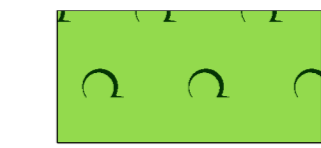
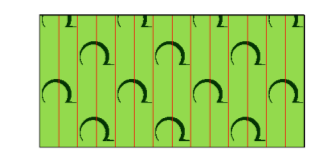
Streuobstwiesennutzung
sichern
Erhalt alter, vitaler Obstbäume
Neupflanzung von Hochstämmen

Bewirtschaftungskonzept für das genutzte Wiesengrünland
1-2 schürige Mahd der Flächen
1. Schnitt ab Mitte Juni
2. Schnitt ab Anfang September
(Alternativ bei geringem Aufwuchs: Flächen mulchen)
Düngung entsprechend dem Entzug

Entwicklung von Kalkmagerrasen
Erstpflege bei Frost oder trockener
Witterung außerhalb der Brutzeit
3 Jahre Folgepflege mit 2-schüriger Mahd
(1. Schnitt Mitte Juni/Anfang Juli,
2. Schnitt Ende August/Anfang September)
Anschließend Nutzung/Pflege über 1-schürige Mahd
Anfang Juli

Forstwirtschaftliche Nutzflächen

BESTAND PLANUNG

-  Waldmeister-Buchenwald
-  Entwicklung von Waldmeister-Buchenwald

Landwirtschaftliche Nutzflächen




A) Erhalt und Entwicklung des Extensivgrünlands

-  Salbei-Glatthaferwiese
-  Streuobstwiese

B) Extensivierung des Intensiv-Grünlands

-  Entwicklung von Salbei-Glatthaferwiesen

Biotoppflege

-  wärmeliebendes Gebüsch
-  Kalk-Halbtrockenrasen
-  Erstpflegeflächen
Entwicklung von neuen
Kalk-Halbtrockenrasen aus
älteren Sukzessionsstadien

 FFH-Lebensraumtyp

 Grenze (ZfB, 2010)

Auftraggeber
**Zentrum für
Biodokumentation**

Saarland
Landesamt für Umwelt-
und Arbeitsschutz

Maßstab
1 : 2000

Projekt
FFH - Managementplanung 2011
FFH-Gebiet 6404-301 "östlich
Wochem"

Datum Änderung
26.08.2011

Bearbeitung
Dr. Mees
Büro für Ökologie und Planung

Planinhalt

Altforwellerstr. 12
66740 Saarhölze
Tel.: 06931/46078
Fax: 06931/2228
email: Stephan.Mees@LSB-online.de

Bewirtschaftungs- und Pflegekonzept