

Legende

Gesetzlich geschützte Biotope nach § 22 SNG

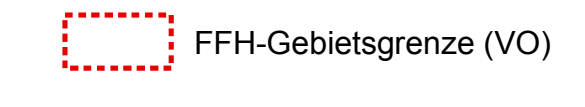


Biotoptypen der §-22-Objekte:

Kenning	Biotoptypen	Anteile
GB-6307-4007	Nass- und Feuchtwiese	60 %
	Feuchte Hochstaudenflur, flächenhaft	20 %
	Bruch- und Sumpfgbüsch	10 %
	Graben	10 %
GB-6307-4008	Feuchte Hochstaudenflur, flächenhaft	85 %
	Nass- und Feuchtwiese	15 %
GB-6307-4009	Feuchte Hochstaudenflur, flächenhaft	47 %
	Nass- und Feuchtwiese	20 %
	Röhrichtbestand	10 %
	Brachgefall. Feucht- u. Nassgrünland	10 %
	Bach	10 %
	Bodensaure Kleinseggenrieder	2 %
	Großseggenrieder	1 %
GB-6307-4011	Nass- und Feuchtwiese	70 %
	Borstgrasrasen	30 %
	Nass- und Feuchtwiese	80 %
GB-6307-4012	Quellbach	9 %
	Borstgrasrasen	5 %
	Feuchte Hochstaudenflur, flächenhaft	5 %
	Sicker-, Sumpfquelle	1 %
	Feuchte Hochstaudenflur, flächenhaft	65 %
GB-6307-4013	Bach	20 %
	Nass- und Feuchtwiese	7 %
	Borstgrasrasen	8 %
	Brachgefall. Feucht- u. Nassgrünland	60 %
GB-6307-4014	Borstgrasrasen	20 %
	Basenarme Pfeifengraswiese	10 %
	Bruch- und Sumpfgbüsch	7 %
	Quellbach	3 %
GB-6407-4009	Nass- und Feuchtwiese	100 %
	Nass- und Feuchtwiese	45 %
GB-6407-4010	Feuchte Hochstaudenflur, flächenhaft	30 %
	Bruch- und Sumpfgbüsch	21 %
	Borstgrasrasen	2 %
	Quellbach	2 %
	Nass- und Feuchtwiese	20 %
	Borstgrasrasen	80 %
GB-6407-4012	Nass- und Feuchtwiese	100 %
	Feuchte Hochstaudenflur, flächenhaft	35 %
GB-6407-4013	Bach	30 %
	Quellbach	15 %
	Brachgefallenes Nass- u. Feuchtgrünland	10 %
	Weiden-Ufergehölz	5 %
	Teich	3 %
	Sicker-, Sumpfquelle	2 %
	Nass- und Feuchtwiese	70 %
GB-6407-4014	Bach	18 %
	basenarme Pfeifengraswiese	10 %
	Großseggenried	2 %
	Borstgrasrasen	30 %
GB-6407-4015	Nass- und Feuchtwiese	25 %
	Bach	15 %
	Brachgefallenes Nass- u. Feuchtgrünland	14 %
	Feuchte Hochstaudenflur, flächenhaft	10 %
	basenarme Pfeifengraswiese	5 %
	Großseggenried	1 %
GB-6407-4016	Brachgefallenes Nass- u. Feuchtgrünland	70 %
	Tümpel	15 %
	Sumpf-, Sickerquelle	15 %
	Borstgrasrasen	100 %
GB-6407-4017	Borstgrasrasen	100 %

Die Darstellung der gesetzlich geschützten Biotope erfolgt in den Grenzen des MaP-Darstellungsbereichs (nicht dargestellt).

Gebietsgrenzen

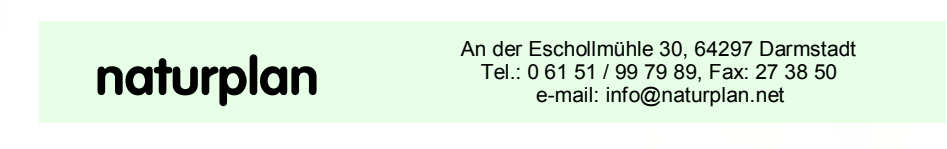


Managementplan Natura2000-Gebiet:
 FFH-Gebiet Vogelschutzgebiet
 L6307-301 „Wiesen bei Wadrill und Sitzerath“

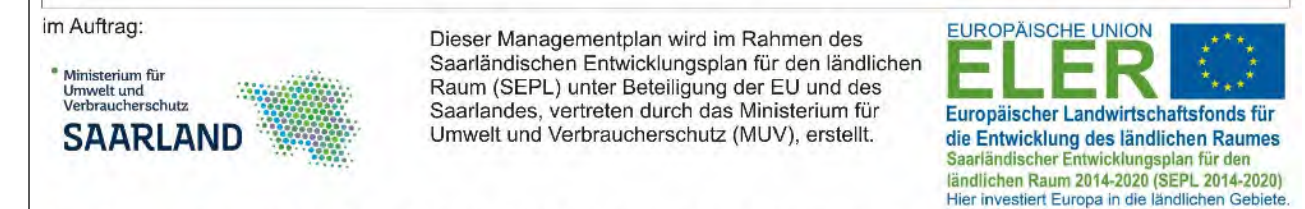


Karte 2: Gesetzlich geschützte Biotope nach § 22 SNG

Bearbeitung:
 Dipl.-Geogr. C. Vogt-Rosendorff
 Dipl.-Biol. Dr. M. Fritsch



Stand: November 2017



Genehmigungsvermerk: Darstellung auf der Grundlage von Geobasisdaten. Mit Erlaubnis des Landesamtes für Vermessung, Geoinformation und Landentwicklung; Lizenz Nr. GDZ 205/10 vom 06.09.2010